

ProtelPro spol. s r.o.  
Ing. Natálie Kolihová  
Nad Elektrárnou 1526/45  
106 00 Praha 10

Váš dopis zn. / ze dne	email / 23.10.2023	Vyřizuje:	Jana Černá
Naše značka:	08037/2023-Če	Telefon:	+420724644163, +420972422470
Datum:	24.10.2023	E-mail:	jana.cerna@cdt.cz

Věc: Souhrnné stanovisko ČD – Telematika a.s. k zařízení v majetku Správy železnic, státní organizace ( ve správě Centra telematiky a diagnostiky ) a ČD – Telematiky a.s. k projektové dokumentaci k územnímu a stavebnímu řízení.

Název stavby: Rozvoj neveřejné městské infrastruktury v Ústí nad Labem - lokalita 1 - Střekov

Území: Trať Ústí nad Labem - Střekov - Děčín v žkm cca 431,200 - 431,900 vlevo trati.

Při realizaci výše uvedené stavby **NEDOJDE** ke styku se sítí elektronických komunikací, která je chráněna ochranným pásmem dle § 102 zákona č. 127/2005 Sb., o elektronických komunikacích.  
Toto vyjádření platí pouze pro dokumentaci ověřenou společností ČD - Telematika a.s. a pro rozsah prací na ní vyznačených.

Zařízení : 2 x dálkový optický kabel ČD-T Lovosice - Děčín - I.č. 80, 80A  
optický kabel Správy železnic Ústí nad Labem Střekov - OPR Ústí nad Labem - I.č. 80, 80A ( shodná trasa optických kabelů )  
traťový kombinovaný kabel Správy železnic Žalhostice - Ústí nad Labem - I.č. 195a  
místní kabely Správy železnic žst. Ústí nad Labem Střekov - kopie A3

Veškeré uvedené kabely se vyskytují na situačním výkresu č. C.2.2 a to v prostoru křížení drážního tělesa a ul. Střekovské nábřeží. Jedná se však o mimoúrovňové křížení, pokládka Vašich optických tras bude probíhat v ulici střekovské nábřeží a kabely v naší správě či majetku se však všechny nachází v drážním tělese. Stavba se tedy zařízení v naší správě či majetku nijak nedotkne.

Přílohy : potvrzená dokumentace žadatele

Upřesnění :  
Po předložení projektové dokumentace upouštíme od našeho předchozího stanoviska č. 1202319842 z 2.10.2023.  
Se stavbou souhlasíme bez připomínek.

V Ústí nad Labem dne 24.10. 2023.

Vyjádření pozbývá platnosti dne 23.10. 2025.

ČD - Telematika a.s.  
Úsek servis infrastruktury  
Vedoucí okrsku  
Jelínek Luboš  
v.z. Černá Jana



ČD - Telematika a.s.  
Servis kabelových sítí Ústí nad Labem  
skupina ochrany a dokumentace  
Bylná 1526/45 106 00 Ústí nad Labem  
DIČ: CZ61459445  
Tel.: 972 422 470  
cdt@cdt.cz, www.cdt.cz

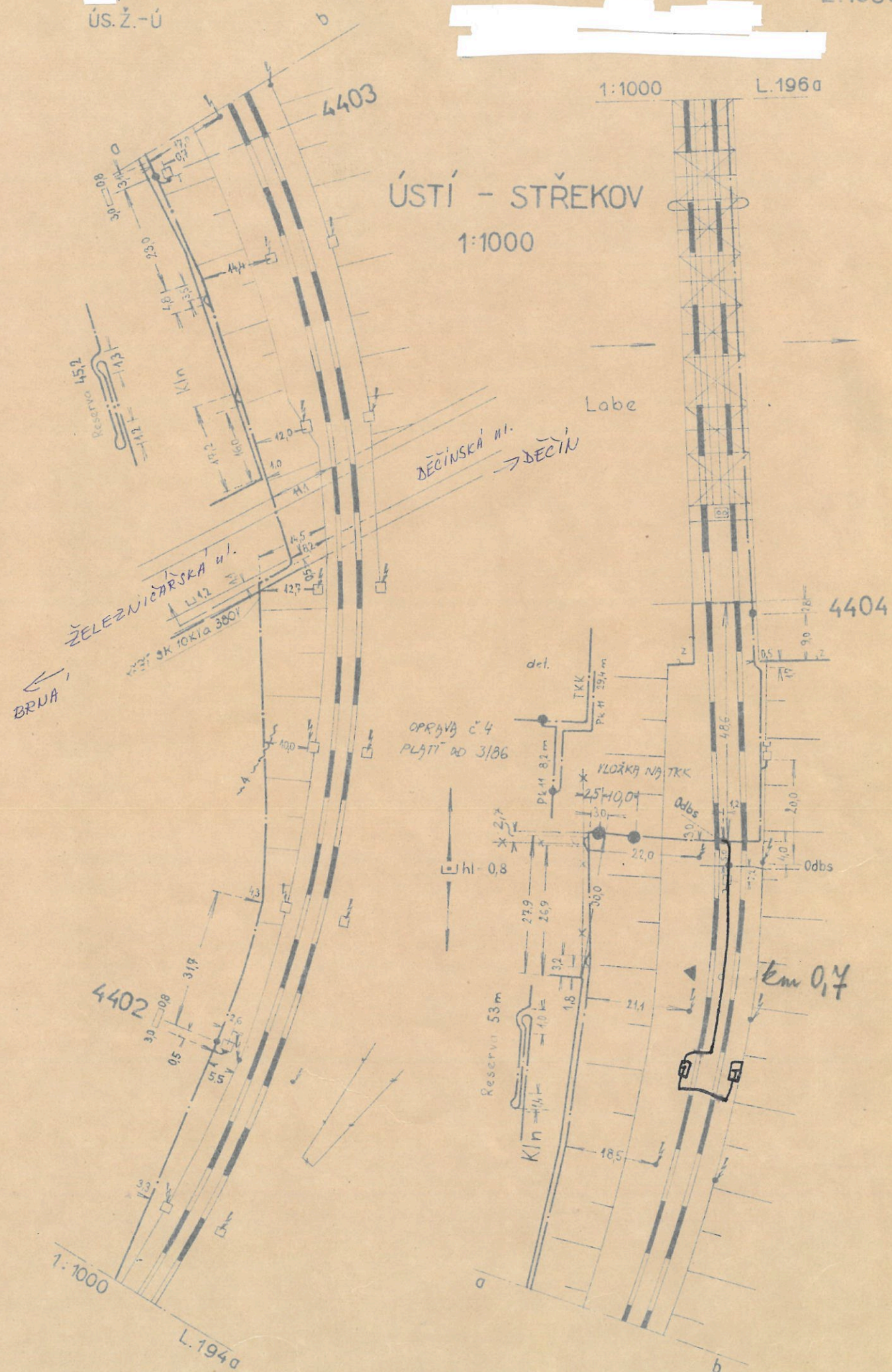
102

Chceme být první volbou pro služby komunikační infrastruktury a řešení dopravní telematiky | [www.cdt.cz](http://www.cdt.cz)

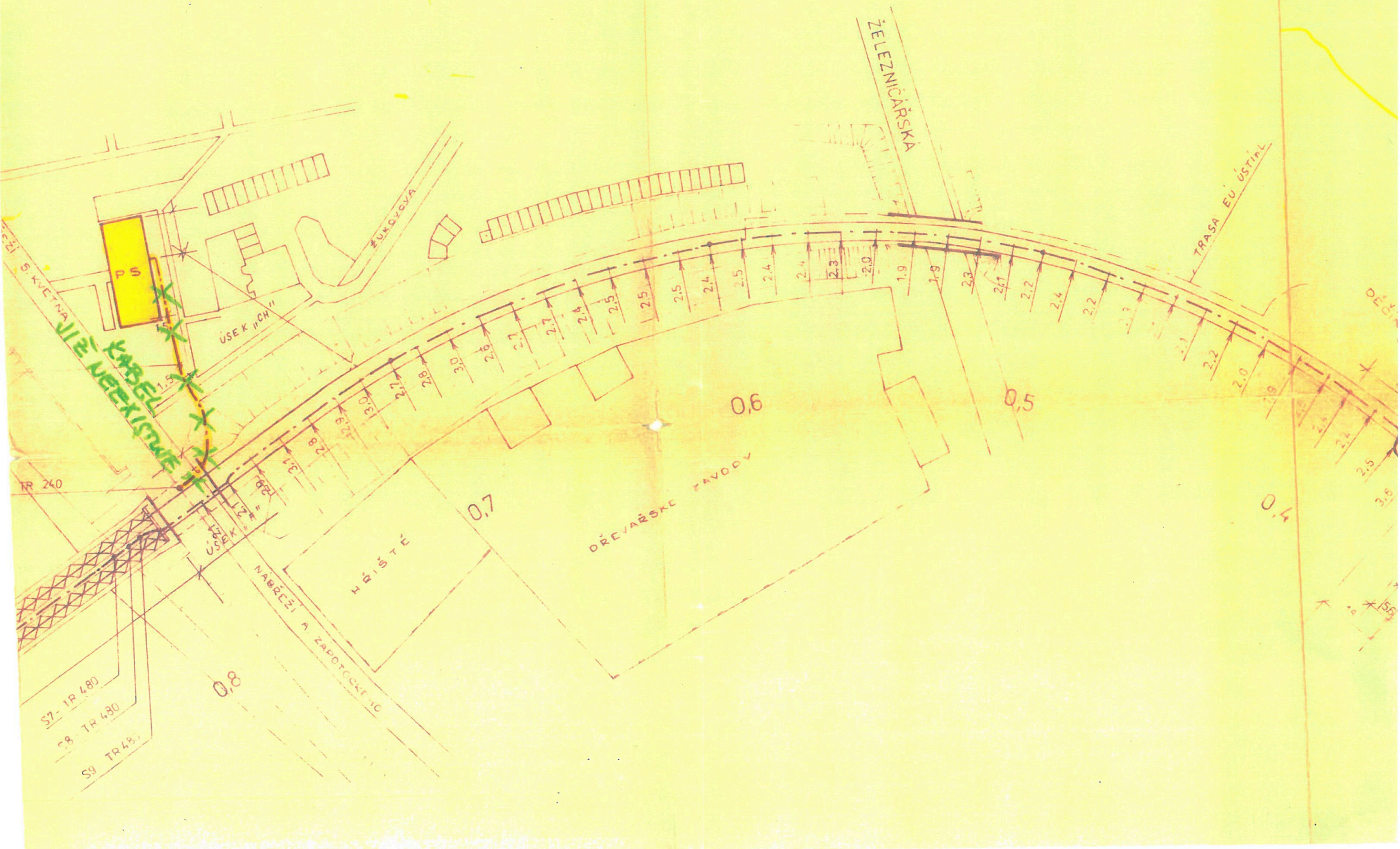




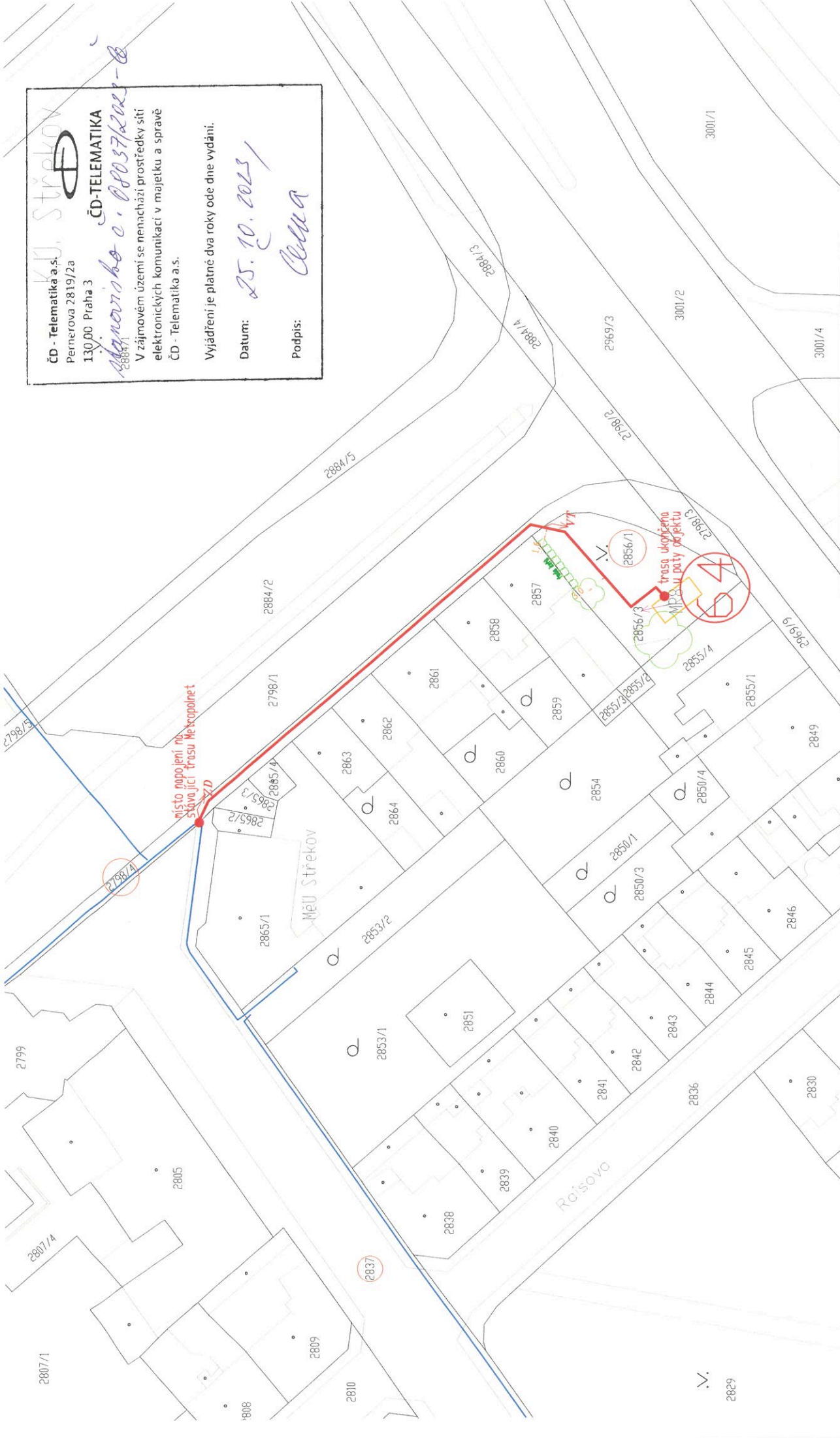












ČD - Telematika a.s.  
Pernerova 2819/2a  
130 00 Praha 3

ČD-TELEMATIKA

Stanovisko č. 08037/2023-0808471

V zájmovém území se nenachází prostředky sítí elektronických komunikací v majetku a správě ČD - Telematika a.s.

Vydání je platné dva roky ode dne vydání.

Datum: 25.10.2023

Podpis: Čelma

LEGENDA :

	Popis povrchů :
	sňávející trasa
	nově budovaná úložná trasa
	nově budovaná chránička
	pozemek dotčený stavbou
	navržená podzemní kabelová komora
	volný terén
	asfalt
	zámková dlažba
	betonové dlaždice
	betonová plocha

V blízkosti stromů budou prvky zataženy do korugované chráničky. S  
Při kříženíi teplovodu/horkovodu budou prvky zataženy do kovové chráničky s přesahem min. 1,5m.

Kreslil : Milošlav Zatecký  
Zpracoval : Milošlav Zatecký  
Kontroloval : Ing. Pavel Draždák  
Investor : Statutární město Ústí nad Labem, Velká Hradební 2360/6

Stupeň : PDUR  
Měřítko : 1:500  
Dne : říjen 2023  
Zakázka : 4-879/23

Změna č.: 0  
Číslo výřezu: C.2.1

Rozvoj neveřejné městské optické infrastruktury v Ústí nad Labem, lokalita 1 - Střekov

Situace úložné trasy na podkladu katastrální mapy, 1. část





nový budovaný objekt	VT	volný terén
nový budovaný objekt	A	osídlení
nový budovaný objekt	ZD	zónová divize
nový budovaný objekt	BT	betonová divize
nový budovaný objekt	B	betonová plocha

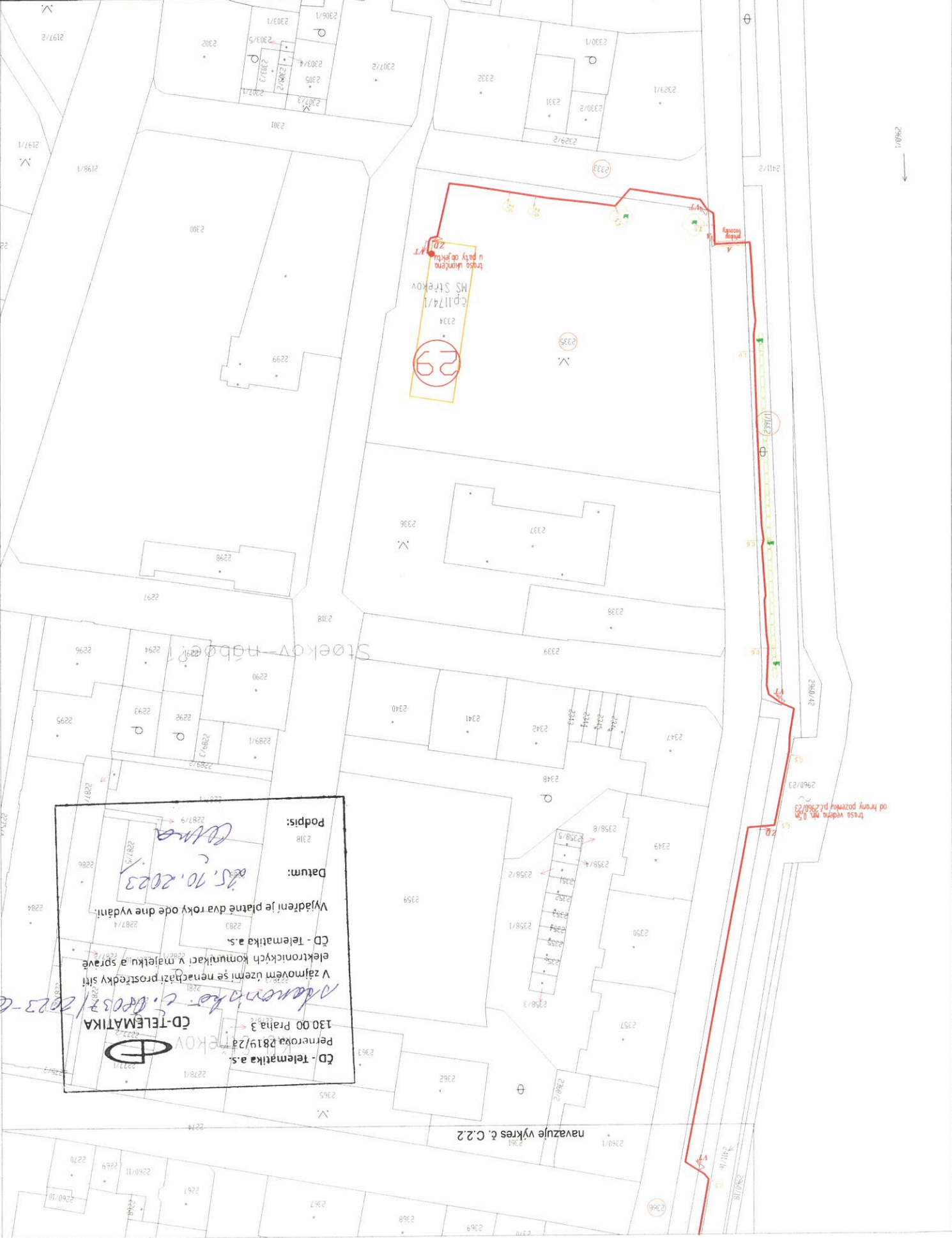
LEGENDA:

Popis povrchu:



V blízkosti stromů budou prvky zařazeny do korugované chránky.  
Při křížení teplovodního potrubí budou prvky zařazeny do kovové chránky s přesahem min. 1,5m.

Projekt: Městský úřad Kontrola: Ing. Petr Brázdík Zpracoval: Miroslav Zelený Stupeň: PD/18 Měřítko: 1:500 Dne: říjen 2023 Zašle: 4-9/23 Kód: 2 C.2.3	Situace uložné brany na podkladu katastrální mapy, 3. část Lokalita 1 - Střekov Rozvoj veřejné městské optické infrastruktury v Ústí nad Labem.
--	---











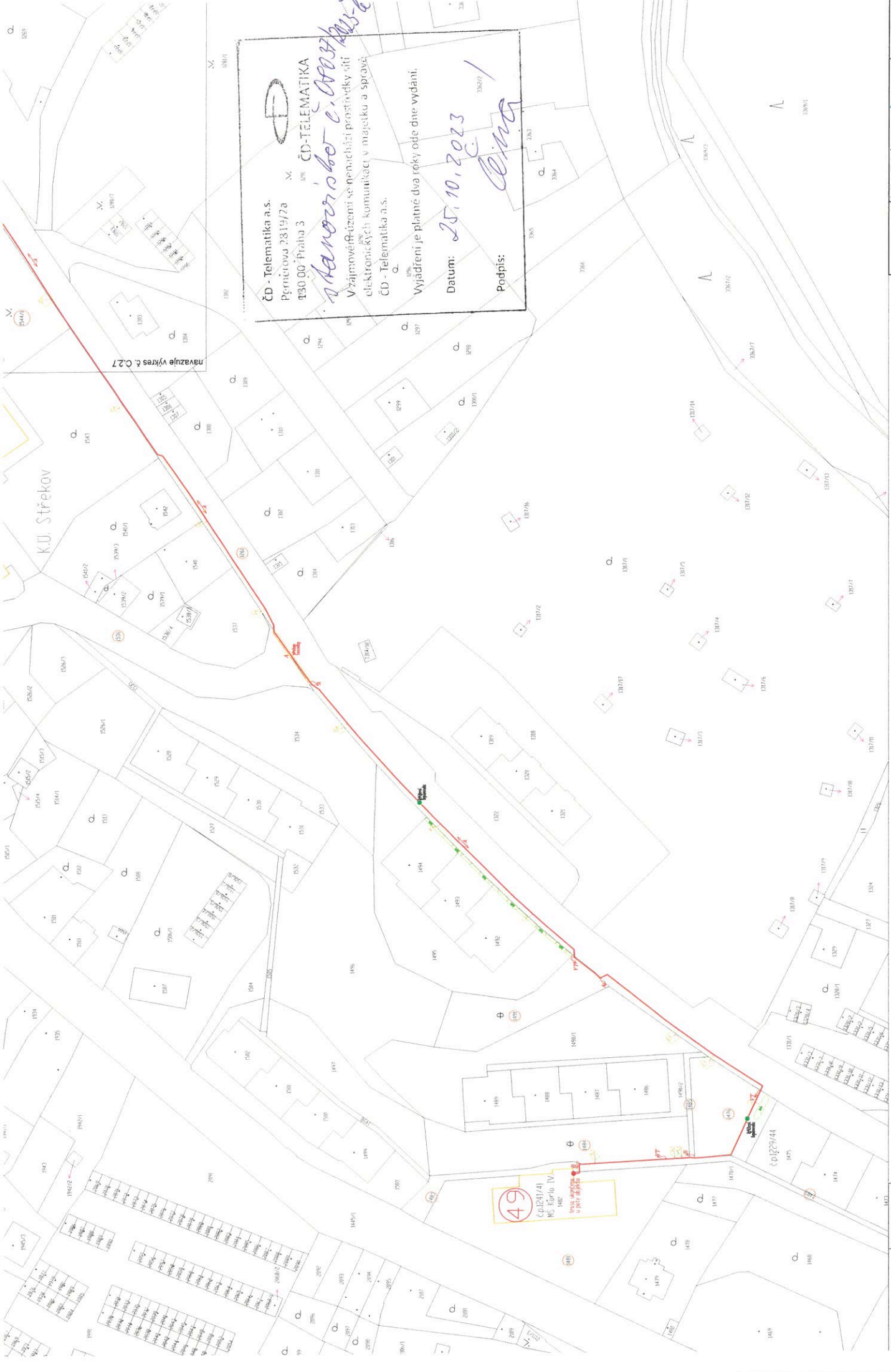










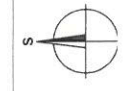


CD-Telematika a.s.  
Pernátova 2819/2a  
130 00 Praha 3  
CD-TELEMATIKA  
Vzájemné řízení se nenachází protivěky síti  
elektronických komunikací v majetku a správě  
CD-Telematika a.s.  
Vydaní je platné dva roky ode dne vydání.  
Datum: 25.10.2023  
Podpis: [Signature]

LEGENDA:

Symbol	Popis
[Symbol]	stávající trasa
[Symbol]	nová trasa
[Symbol]	nová trasa s kabely
[Symbol]	nová trasa s kabely a optikou
[Symbol]	nová trasa s kabely a optikou a optikou
[Symbol]	nová trasa s kabely a optikou a optikou a optikou

V blízkosti stávající budovy první zlaté trasy je k dispozici stávající sítě s šířkou min. 1,5m.  
Pro vlastní upravení stávající budovy první zlaté trasy do nové trasy s šířkou min. 1,5m.



ProTelPro

Projekt	Modul	Stav	Stav	Stav
Projekt	Modul	Stav	Stav	Stav
Projekt	Modul	Stav	Stav	Stav
Projekt	Modul	Stav	Stav	Stav
Projekt	Modul	Stav	Stav	Stav



**Ověřovací doložka změny datového formátu dokumentu podle § 69a zákona č. 499/2004 Sb.**

**Doložka číslo:** 4148450

**Původní datový formát:** application/pdf

**UUID původní komponenty:** aed68063-f7dc-460d-afad-bc88296483b8

**Jméno a příjmení osoby, která změnu formátu dokumentu provedla:**

System ERMS (zpracovatel dokumentu Petra MÁLKOVÁ)

**Subjekt, který změnu formátu provedl:** Správa železnic, státní organizace

**Datum vyhotovení ověřovací doložky:** 23.11.2023 07:41:02



fa3204d7-d4c2-4bb1-a91f-8fce7846fe0a